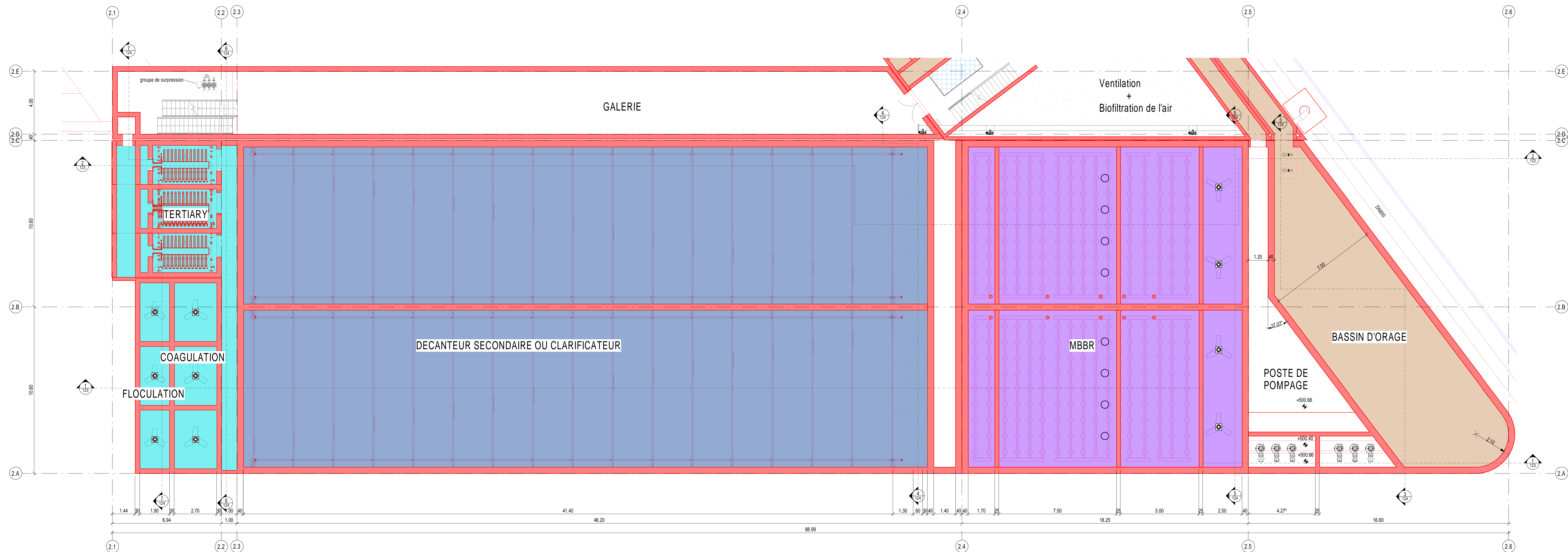


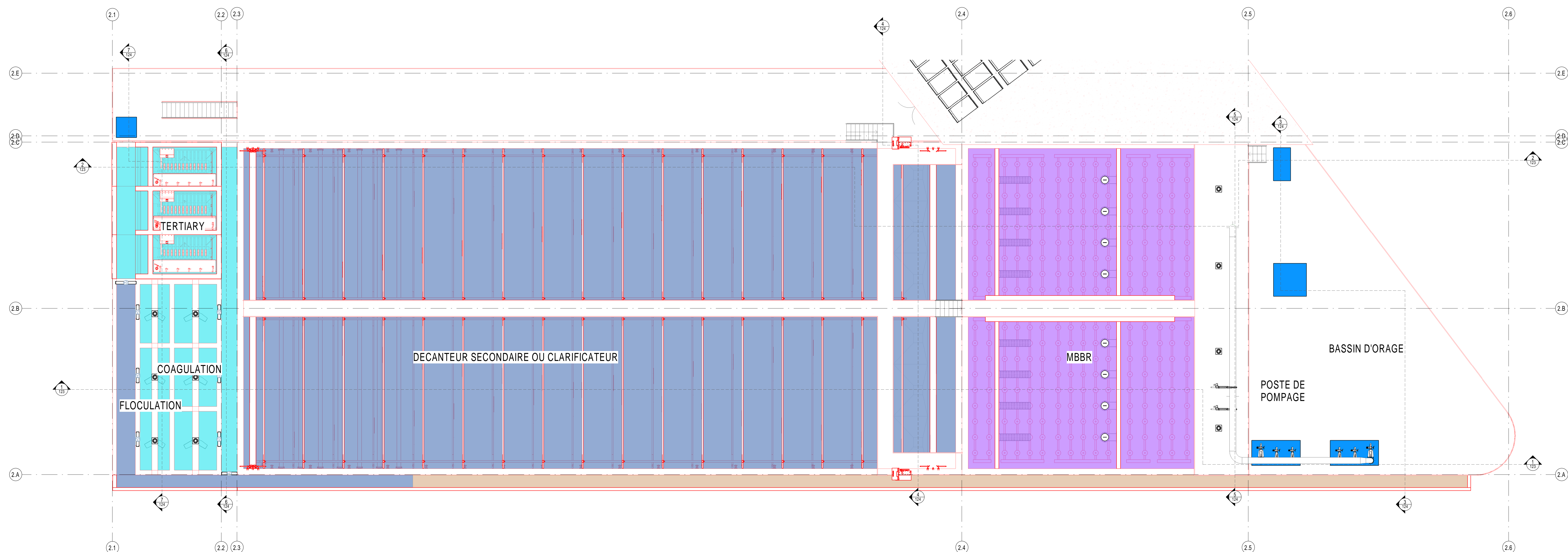
Vue en Plan niveau +503.00

1 : 100 [cm]



Vue en Plan niveau +510.00

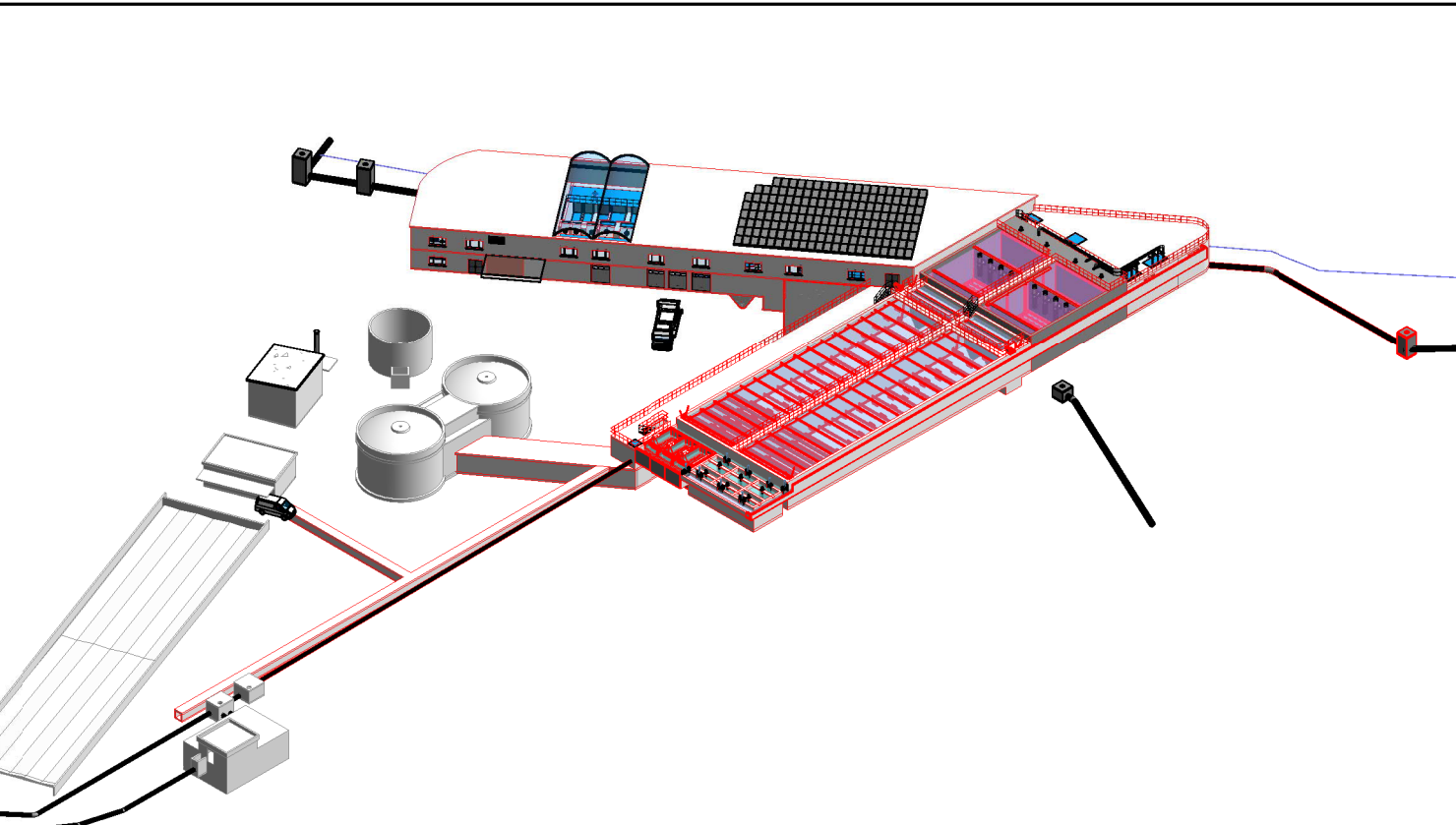
1 : 100 [cm]



LEGENDE

- Ouvrages existants - Réhabilités
- Nouveaux ouvrages
- Nouvelle couverture

Niveau ±0.00 = 500.60 msm



MODIFICATIONS

Indice	Dessiné	Contrôle	Approuvé	Description des modifications
-	15.03.2019/DNA	15.03.2019/MLA	15.03.2019/IGCO	Version initiale
A	24.01.2020/DNA	24.01.2020/MLA	24.01.2020/IGCO	Mise à jour du projet suite décisions COPIL
B				
C				
D				

STEP de Granges

**Solution MBBR**

Bassin d'orage, boues activées et clarificateur

Vues en plan niveau +503.00 et +510.00